

RO.7130.159.2016.II  
ZARZĄD POWIATU  
W SŁAWNIE  
ul. Sempolowskiej 2  
76-100 Sławno

## DECYZJA Nr 126/2016

Na podstawie:

- art. 39 ust.3 ustawy z dnia 21 marca 1985 r. o drogach publicznych (Dz. U. z 2015 r. poz. 460),
- art. 104 ustawy z dnia 14 czerwca 1960 r. – Kodeks postępowania administracyjnego (jednolity tekst: Dz. U. z 2016 r., poz. 23),
- Uchwały Nr CLXXXIX/784/14 Zarządu Powiatu w Sławnie z dnia 7 lipca 2014 r. w sprawie upoważnienia do załatwiania w imieniu Zarządu Powiatu w Sławnie spraw z zakresu ustawy o drogach publicznych,

w wyniku rozpatrzenia wniosku z dnia 25.05.2016 r. (data wpł. 27.05.2016 r.), który złożył pełnomocnik: Mirosław Łopato "PROMIS" z siedzibą w Bytowie w imieniu inwestora:

**GMINA SŁAWNO**  
**UL. M.C. SKŁODOWSKIEJ 9**  
**76-100 SŁAWNO**

zezwała się wnioskodawcy

na umieszczenie w pasie drogowym drogi powiatowej nr 3720Z Karwice-Smardzewo-Ostrowiec, działka 139/3 i 139/2 w obrębie ewidencyjnym Smardzewo oraz drogi powiatowej nr 3721Z Bobrowice-Smardzewo-Lejkowo działka 139/4, 220 i 233 w obrębie ewidencyjnym Smardzewo, urządzeń infrastruktury technicznej niezwiązanych z potrzebami zarządzania drogami lub potrzebami ruchu drogowego,  
opis urządzenia: lokalizacja i przebieg trasy kanalizacji sanitarnej wraz z linią kablową i oświetleniem w m. Smardzewo:

1. Zobowiązuję wykonawcę robót przed przystąpieniem do prowadzenia prac w pasie drogowym do wystąpienia do zarządcy drogi o wydanie decyzji na prowadzenie robót w pasie drogowym i ustalenie za powyższe opłaty oraz inwestora do wystąpienia do zarządcy drogi o wydanie decyzji ustalającej opłatę za umieszczenie w pasie drogowym urządzeń niezwiązanych z potrzebami zarządzania pod rygorem zastosowania art. 162 Kodeks postępowania administracyjnego (jednolity tekst: Dz. U. z 2016 r., poz. 23).
2. Trasa określona na załączniku do decyzji.
3. Ustala się następujące warunki zezwolenia:
  - a. w przypadku kolizji w/w sieci z elementami pasa drogowego, podczas przebudowy pasa drogowego, inwestor na własny koszt dokona przełożenia lub zabezpieczenia uzgadnianej sieci,
  - b. na długości zadania przywrócić do stanu pierwotnego chodnik, pobocze bądź rów,
  - c. realizacja i koszt budowy lub modernizacji urządzeń nawierzchni w pasie drogowym związanych z wykonaniem zadania ponosi inwestor,
  - d. należy zapewnić dojazd mieszkańcom do posesji na czas prowadzenia budowy;
  - e. w przypadku na naruszenie konstrukcji jezdni oraz chodników przy wykonywaniu robót w pasie drogowym Inwestor ma obowiązek przywrócić pas drogowy do stanu użyteczności (w terminie określonym w zgłoszeniu), który nie będzie gorszy od poprzedniego, należy wykonać zgodnie z aktualną wiedzą inżynierską, przy zachowaniu obowiązujących norm i przepisów, według zasad jak niżej:
    - uszkodzone warstwy konstrukcyjne jezdni oraz chodników rozebrać na szerokość pozwalającą na ich właściwe przygotowanie i zagęszczenie;

- podbudowę wykonać z materiału zgodnego ze stanem istniejącym przed zajęciem pasa drogowego, grubość i struktura podbudowy powinny odpowiadać jej pierwotnemu układowi;
- odtworzenie nawierzchni jezdni oraz chodników należy wykonać z materiałów pełnowartościowych lub nowych w przypadku chodników z zachowaniem wzoru oraz kolorystyki, w sprzyjających warunkach atmosferycznych, łączna grubość warstw musi być zgodna z istniejącą;
- prace związane z odbudową konstrukcji oraz odtworzeniem nawierzchni jezdni oraz chodników należy zlecić do realizacji wyspecjalizowanej firmie drogowej, dysponującej odpowiednią kadrą oraz sprzętem do ich wykonania i zrealizować:
  - ✓ w sprzyjających warunkach atmosferycznych;
  - ✓ zgodnie z obowiązującymi przepisami, specyfikacjami technicznymi oraz sztuką drogową;
- f. nie zezwala się na naruszenie systemów korzeniowych drzew znajdujących się w pasie drogowym,
- g. długość rury osłonowej pod jezdnią nie mniejsza niż szerokość korony drogi,
- h. głębokość rury osłonowej pod jezdnią nie mniejsza niż 1,6 m od nawierzchni jezdni,
- i. roboty prowadzone w pasie drogowym wykonać w odległości min. 1,0 m od krawędzi jezdni,
- j. zachować wszelkie parametry zawarte w projekcie.

### UZASADNIENIE

Decyzja została wydana zgodnie z wnioskiem strony. Zezwolenie zarządcy drogi wyrażone w niniejszej decyzji nie jest równoznaczne z pozwoleniem na budowę stosownie do przepisów ustawy z dnia 7 lipca 1994 r. Prawo Budowlane (Dz. U. z 2013 r. poz. 1409 z późn. zm.). Zezwolenie zarządcy drogi wyrażone w niniejszej decyzji nie jest równoznaczne z zezwoleniem na prowadzenie robót w pasie drogowym, o które wykonawca albo inwestor powinien wystąpić do zarządcy drogi w trybie i na warunkach określonych w ustawie z dnia 21 marca 1985 roku o drogach publicznych (Dz. U. z 2015 r. poz. 460).

W zezwoleniu tym zostaną naliczone opłaty na zajęcie pasa drogowego dróg powiatowych w powiecie sławieńskim zgodnie z uchwałą Uchwały Nr IV/V/28/15 Rady Powiatu w Sławnie z dnia 27 lutego 2015 r. w sprawie wysokości opłat za zajęcie pasa drogowego (Dz. Urz. Woj. Zachodniopomorskiego z 2015 r., poz. 764), podjętej w związku z art. 40 ust. 8 ustawy z dnia 21 marca 1985 r. o drogach publicznych (Dz. U. z 2015 r. poz. 460).

Niniejszym informuje, że na podstawie ww. decyzji Inwestorowi nie przysługuje prawo do dysponowania nieruchomością na cele budowlane w rozumieniu art. 3 pkt 11 ustawy Prawo Budowlane.

### POUCZENIE

1. Niniejsza decyzja nie odnosi się do art. 28 b ust. 1, 2 ustawy z dnia 17 maja 1989 r. Prawo geodezyjne i kartograficzne (t.j. Dz. U z 2015 r. poz. 520).

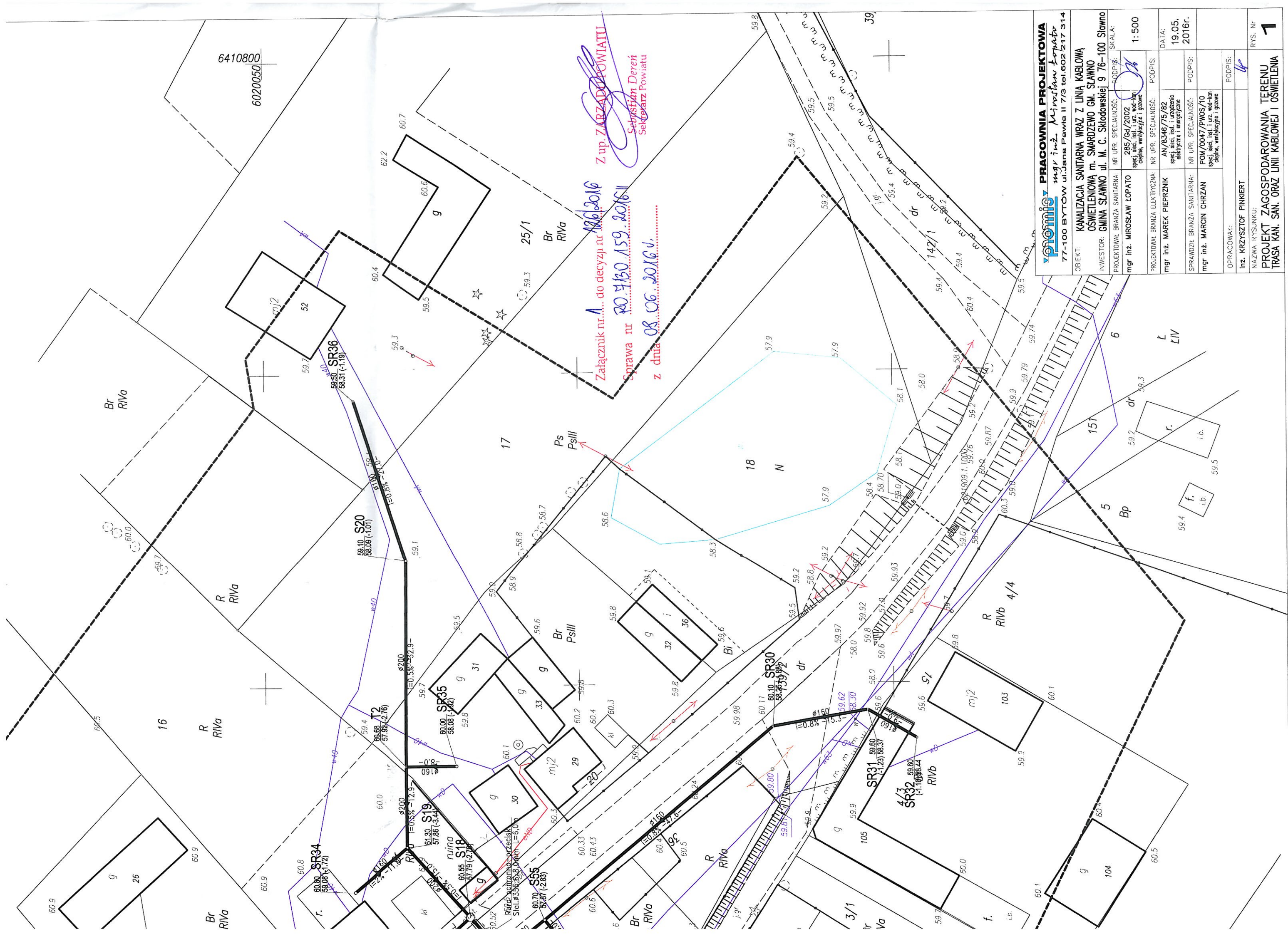
2. Od niniejszej decyzji służy stronie odwołanie do Samorządowego Kolegium Odwoławczego w Koszalinie za moim pośrednictwem, w terminie 14 dni od daty jej otrzymania.

Otrzymują:

1. Inwestor
2. a/a

Z up. ZARZĄDcy POWIATU  
  
 Sebastian Dereń  
 Sekretarz Powiatu



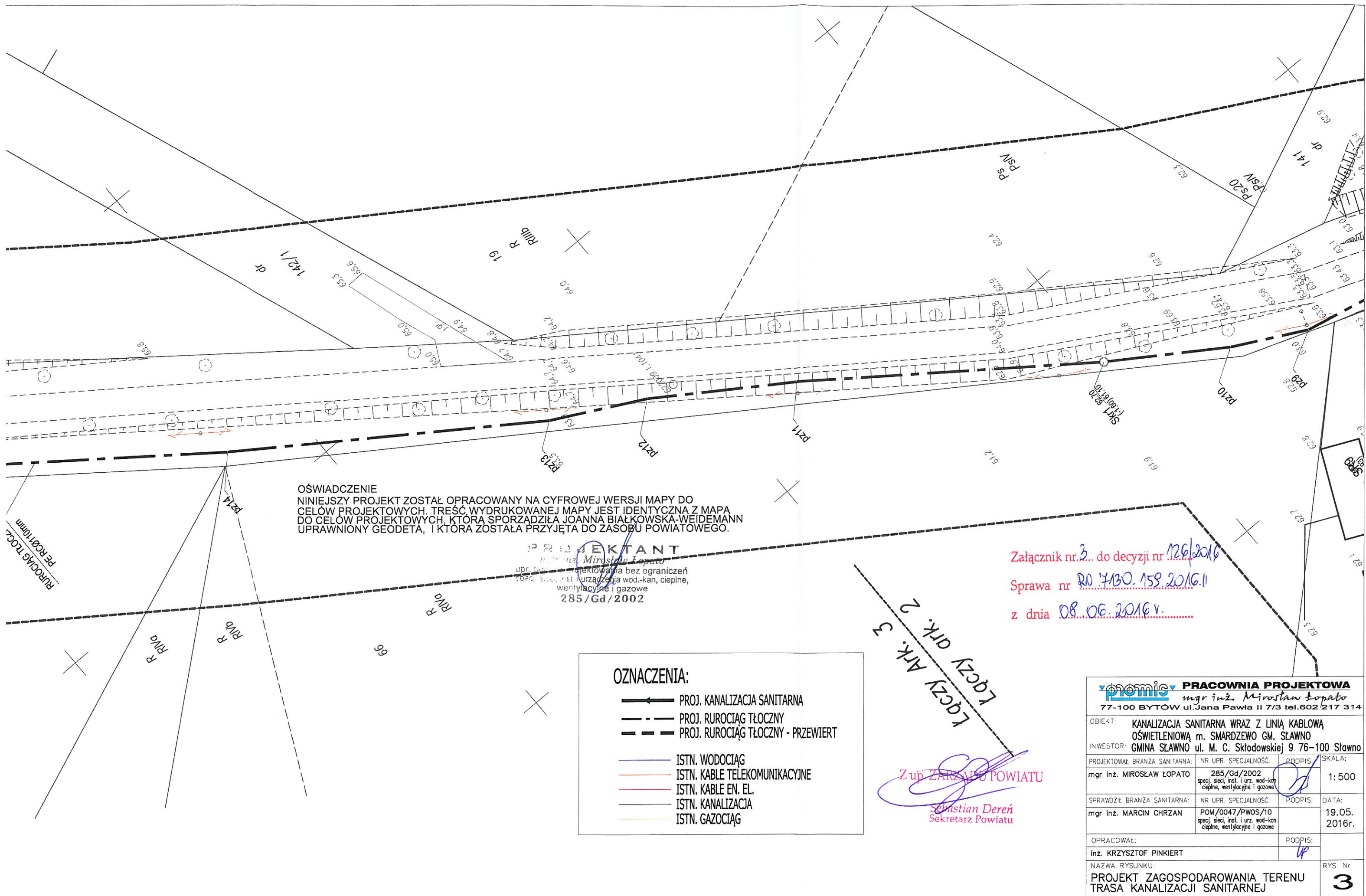


<b>PRACOWNIA PROJEKTOWA</b> <b>mgr inż. Mirosław Łopato</b> 77-100 BYTÓW ul. Jana Pawła II 7/3 tel. 602 217 314		<b>OBJEKT:</b> KANALIZACJA SANITARNIA WRAZ Z LINIĄ KABLOWĄ OSWIELENIOWĄ M. SZARZEWO GM. SŁAWNO		<b>INWESTOR:</b> GMINA SŁAWNO ul. M. C. Skłodowskiej 9 76-100 Sławno	
<b>PROJEKTOWAŁ</b> BRANŻA SANITARNIA: mgr inż. MIROSŁAW ŁOPATO	<b>NR UPR. SPECJALNOŚĆ:</b> 285/Gd/2002 spec. sieci, inst. i urz. wod-kan ciepłota, wentylacja i grzewcze	<b>PODPIS:</b> <i>[Signature]</i>	<b>SKALA:</b> 1:500	<b>PROJEKTOWAŁ</b> BRANŻA ELEKTRYCZNA: mgr inż. MAREK PIEPRZNIK	<b>NR UPR. SPECJALNOŚĆ:</b> AN/8346/75/82 spec. sieci, inst. i urządz. elektryczne i energetyczne
<b>SPRAWDZIŁ</b> BRANŻA SANITARNIA: mgr inż. MARCIN CHRZAN	<b>NR UPR. SPECJALNOŚĆ:</b> POM/0047/PWOS/10 spec. sieci, inst. i urz. wod-kan ciepłota, wentylacja i grzewcze	<b>PODPIS:</b> <i>[Signature]</i>	<b>DATA:</b> 19.05.2016r.	<b>OPRACOWAŁ:</b> inż. KRZYSZTOF PINKIERT	<b>PODPIS:</b> <i>[Signature]</i>
<b>NAZWA RYSUNKU:</b> PROJEKT ZAGOSPODAROWANIA TERENU TRASA KAN. SAN. ORAZ LINII KABLOWEJ I OSWIELENIA					
<b>RYS. NR</b> 1					













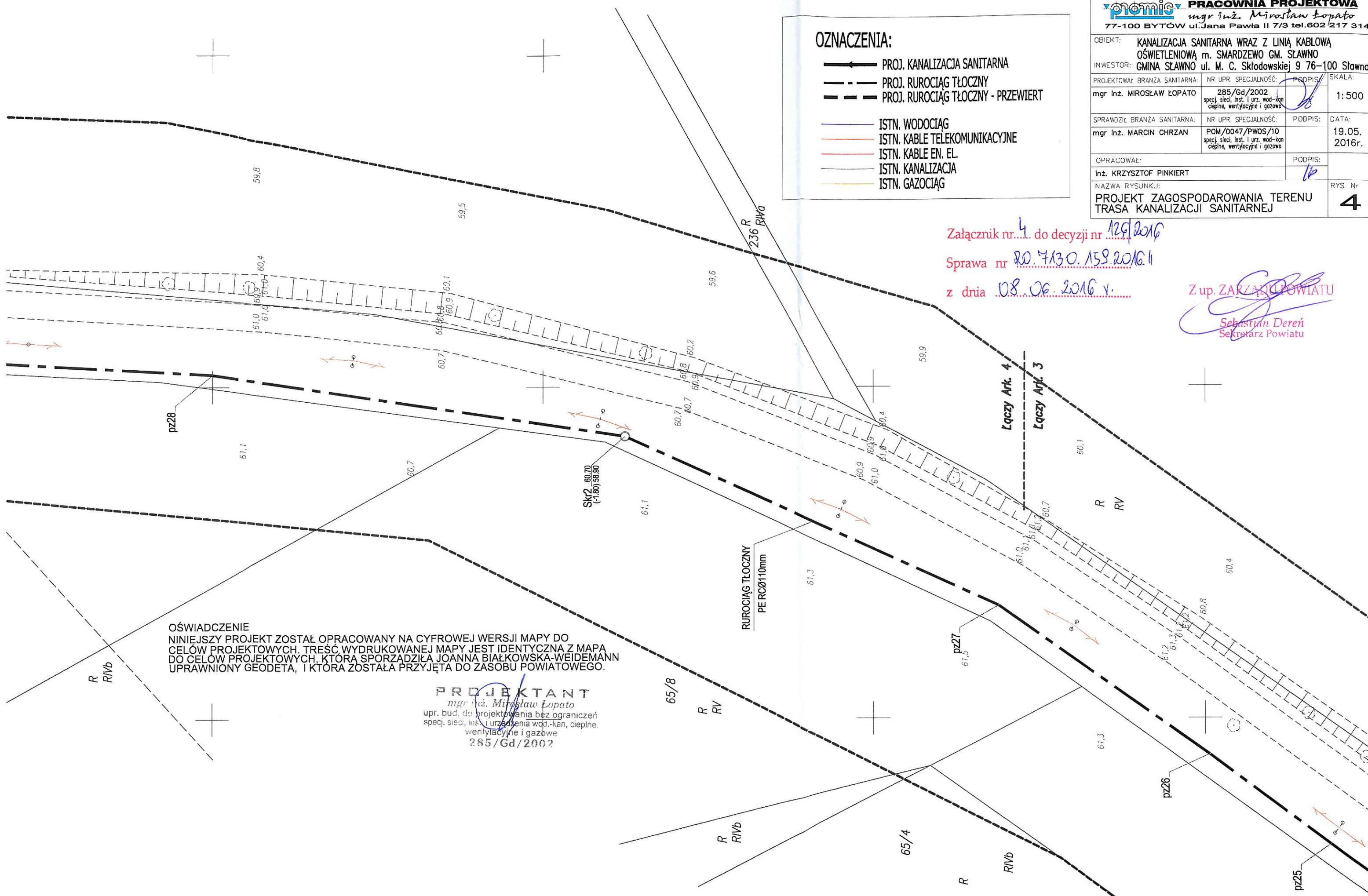
<b>PRACOWNIA PROJEKTOWA</b>  <b>mgr inż. Mirosław Łopato</b> 77-100 BYTÓW ul. Jana Pawła II 7/3 tel. 602 217 314			
OBIEKT: KANALIZACJA SANITARNA WRAZ Z LINIĄ KABLOWĄ OŚWIECENIOWĄ m. SMARDZEWO GM. SŁAWNO INWESTOR: GMINA SŁAWNO ul. M. C. Skłodowskiej 9 76-100 Sławno			
PROJEKTOWAŁ: BRANŻA SANITARNA: mgr inż. MIROSŁAW ŁOPATO	NR UPR. SPECJALNOŚĆ: 285/Gd/2002 specj. sieci, inst. i urz. wod.-kan. ciepł., wentylacyjne i gazowe	PODPIS: 	SKALA: 1:500
SPRAWDZIŁ: BRANŻA SANITARNA: mgr inż. MARCIN CHRZAN	NR UPR. SPECJALNOŚĆ: POM/0047/PWOS/10 specj. sieci, inst. i urz. wod.-kan. ciepł., wentylacyjne i gazowe	PODPIS: 	DATA: 19.05. 2016r.
OPRACOWAŁ: inż. KRZYSZTOF PINKIERT			PODPIS: 
NAZWA RYSUNKU: PROJEKT ZAGOSPODAROWANIA TERENU TRASA KANALIZACJI SANITARNEJ			RYS. Nr <b>4</b>

### OZNACZENIA:

-  PROJ. KANALIZACJA SANITARNA
-  PROJ. RUROCIĄG TŁOCZNY
-  PROJ. RUROCIĄG TŁOCZNY - PRZEWIERT
-  ISTN. WODOCIĄG
-  ISTN. KABELE TELEKOMUNIKACYJNE
-  ISTN. KABELE EN. EL.
-  ISTN. KANALIZACJA
-  ISTN. GAZOCIĄG

Załącznik nr 4 do decyzji nr 129/2016  
 Sprawa nr 80.7130.159.2016.1  
 z dnia 08.06.2016 r.

Z up. ZARZĄD POWIATU  
  
 Sebastian Dereń  
 Sekretarz Powiatu



OŚWIADCZENIE  
 NINIEJSZY PROJEKT ZOSTAŁ OPRACOWANY NA CYFROWEJ WERSJI MAPY DO  
 CEŁÓW PROJEKTOWYCH. TREŚĆ WYDRUKOWANEJ MAPY JEST IDENTYCZNA Z MAPĄ  
 DO CEŁÓW PROJEKTOWYCH, KTÓRĄ SPORZĄDZIŁA JOANNA BIAŁKOWSKA-WEIDEMANN  
 UPRAWNIIONY GEODETA, I KTÓRĄ ZOSTAŁA PRZYJĘTA DO ZASOBU POWIATOWEGO.

**PROJEKTANT**  
 mgr inż. Mirosław Łopato  
 upr. bud. do projektowania bez ograniczeń  
 specj. sieci, inst. i urz. wod.-kan., ciepł.,  
 wentylacyjne i gazowe  
 285/Gd/2002